

Schneehöhen	
Reit im Winkl - Tal	0 cm
Winklmoos-Alm	0 cm
Steinplatte	0 cm
Hemmersuppenalm	0 cm
Letzter Schneefall	14.11.2024




Wetter für Reit im Winkl		
Do, 21.11.2024	Bewölkt Min: -4°C / Max: 1°C	
Fr, 22.11.2024	Sonnig mit Wolken Min: -4°C / Max: -1°C	

Loipen	
Nr. 1 Wellness-Loipe klassisch 2 km	✗
Nr. 2 Sonnen-Loipe klassisch + skating 3,8 km	✗
Nr. 3 Winterwald-Loipe klassisch 3,8 km	✗
Nr. 4 Aktiv-Loipe klassisch 5 km	✗
Nr. 5 Romantik-Loipe klassisch + skating 8,1 km	✗
Nr. 6 Chiemgau-Loipe klassisch + skating 24,1 km	✗
Nr. 10 Loferau-Loipe skating 3 km	✗
Nr. 10a Flutlicht-Loipe klassisch + skating 2,6 km	✗
Nr. 11 Blindau-Loipe skating 3,5 km	✗
Nr. 6a Weitsee-Loipe klassisch + skating 5 km	✗
Anschlussloipe Dreiseengebiet klassisch+skating 2,3 km	✗
Zwei Länder Loipe klassisch + skating 4,9 km	✗
WINKLMOOS-ALM GONDELBAHN AB 8:30 UHR	
Nr. 13 Rundloipe Winklmoos-Alm klassisch + skating 1,2 km	✗
Nr. 7 Grenzland-Loipe klassisch + skating 5,2 km	✗
Nr. 14 Loipe Moarlack klassisch + skating 11 km	✗
Nr. 16 Winklmoos-Alm klassisch + skating 3,5 km	✗
Aufstiegsloipe Seegatterl - Winklmoos-Alm klassisch 7 km	✗
HEMMERSUPPENALM - HINDENBURGHÜTTE BUS AB 9:00 UHR	
Nr.8 Panorama Hemmersuppenalm klassisch 10 km	✗
Nr.8a Panorama Hemmersuppenalm klassisch 5km	✗
Nr.12 Panorama Hemmersuppenalm skating 10km	✗
Nr.12a Panorama Hemmersuppenalm skating 5 km	✗

Lifte	
WINKLMOOS-ALM GONDELBAHN AB 8:30 UHR	
Achter-Kabinenbahn Winklmoosalmbahn Seegatterl	✗
Vierer-Sesselbahn Roßalm	✗
Kurvenlift	✗
Sechser-Sesselbahn Scheibelberg	✗
Talabfahrt nach Seegatterl	✗
STEINPLATTE LIFTBETRIEB AB 8:30 UHR	
Vierer-Sesselbahn Schwarzlofer	✗
Vierer-Sesselbahn Mösern	✗
Sechser-Sesselbahn Plattenkogel	✗
Vierer-Sesselbahn Bäreck	✗
Sechser-Sesselbahn Kammerköhr	✗
Achter-Sesselbahn Steinplatte	✗
Achter-Sesselbahn Kapellen	✗
Funpark Steinplatte	✗
REIT IM WINKL LIFTBETRIEB AB 9 UHR	
Benz-Eck-Skilifte	✗

Winterwanderwege	
Große Talrunde Winterwandern 8,5 km	✗
Premiumweg "Kaiserblick" Tal 6,4 km	✗
Nach Birnbach Winterwandern 5,8 km	✗
Premiumweg "Panoramaweg" Hemmersuppenalm 6,5 km	✗
Hindenburghütte zur St. Anna Kapelle 3,6 km	✗
Am Weitsee Winterwandern 4,2 km	✗
Winterwanderweg Seegatterl-Winklmoos-Alm 6,4 km	✗
Winklmoos-Rundweg 6,2 km	✗

Rodeln & Snowtubing	
4 km Natur-Rodelbahn Hindenburghütte - nur für Geübte	✗
Kinderrodelhänge Hindenburghütte/ Hemmersuppenalm	✗
Kinderrodelhang Winklmoos-Alm	✗
Rodelhang Langlaufstadion	✗
Kinderrodelhang Benz-Eck-Lifte Blindau	✗
Snowtubing Benz-Eck Blindau	✗

Zeichenerklärung	
 Geöffnet / präpariert	
 bedingt benutzbar (z.B. vereiste oder apere Stellen möglich)	
 Nicht in Betrieb / nicht präpariert	
 keine Meldung	

Aktuelle Informationen / Hinweise
 Liftkasse Seegatterl: +49 8640 7969180 | Skigebiet Benzeck: +49 8640 798718 | Lawinenbericht +49 89 92141210 | Bergwacht +49 8640 8142 | Notruf 112 |
 Das gesamte Loipen-, Skating- und Wanderwegenetz wird den Schneebedingungen und dem Wetter entsprechend mit 4 der modernsten Pistenraupen präpariert. Bei starkem Schneefall oder schwierigen Schneebedingungen sind die Raupen ständig im Einsatz. Bitte haben Sie Verständnis, wenn sich die Loipen und Wege in diesem Fall nicht sofort überall in einem perfekten Zustand befinden.
 Sommerwanderwege (gelbe Schilder) im Winter nicht begehbar. Nicht geräumt oder gestreut. Alpine Gefahren!