


Schneehöhen	
Reit im Winkl - Tal	30 cm
Winklmoos-Alm	50 cm
Steinplatte	85 cm
Hemmersuppenalm	55 cm
Letzter Schneefall	24.12.2024





Wetter für Reit im Winkl	
Wetter - Berg	Sonnig, +6°C (um 8 Uhr)
Wetter - Tal	Sonnig, -7°C (um 8 Uhr)
Di, 31.12.2024	Sonnig Min: -7°C / Max: 2°C 
Mi, 01.01.2025	Sonnig Min: -7°C / Max: 3°C 

Loipen	
Nr. 1 Wellness-Loipe klassisch   2 km	
Nr. 2 Sonnen-Loipe klassisch + skating   3,8 km	
Nr. 3 Winterwald-Loipe klassisch   3,8 km	
Nr. 4 Aktiv-Loipe klassisch   5 km	
Nr. 5 Romantik-Loipe klassisch + skating   8,1 km	
Nr. 6 Chiemgau-Loipe klassisch + skating   24,1 km	
Nr. 10 Loferau-Loipe skating   3 km	
Nr. 10a Flutlicht-Loipe klassisch + skating   2,1 km	
Nr. 11 Blindau-Loipe skating   3,5 km	
Nr. 6a Weitsee-Loipe klassisch + skating   5 km	
Anschlussloipe Dreiseengebiet klassisch+skating   2,3 km	
Zwei Länder Loipe klassisch + skating   4,9 km	
WINKLMOOS-ALM GONDELBAHN AB 8:30 UHR	
Nr. 13 Rundloipe Winklmoos-Alm klassisch + skating   1,2 km	
Nr. 7 Grenzland-Loipe klassisch + skating   5,2 km	
Nr. 14 Loipe Moarlack klassisch + skating   11 km	
Nr. 16 Winklmoos-Alm klassisch + skating   3,5 km	
Aufstigsloipe Seegatterl - Winklmoos-Alm klassisch   7 km	
HEMMERSUPPENALM - HINDENBURGHÜTTE BUS AB 9:00 UHR	
Nr.8 Panorama Hemmersuppenalm klassisch   10 km	
Nr.8a Panorama Hemmersuppenalm klassisch   5km	
Nr.12 Panorama Hemmersuppenalm skating   10km	
Nr.12a Panorama Hemmersuppenalm skating   5 km	

Lifte	
WINKLMOOS-ALM GONDELBAHN AB 8:30 UHR	
Achter-Kabinenbahn Winklmoosalmbahn Seegatterl	
Vierer-Sesselbahn Roßalm	
Kurvenlift	
Sechser-Sesselbahn Scheibelberg	
Talabfahrt nach Seegatterl	
STEINPLATTE LIFTBETRIEB AB 8:30 UHR	
Vierer-Sesselbahn Schwarzlofer	
Vierer-Sesselbahn Mösern	
Sechser-Sesselbahn Plattenkogel	
Vierer-Sesselbahn Bäreck	
Sechser-Sesselbahn Kammerköhr	
Achter-Sesselbahn Steinplatte	
Achter-Sesselbahn Kapellen	
Funpark Steinplatte	
REIT IM WINKL LIFTBETRIEB AB 9 UHR	
Benz-Eck-Skilifte	

Winterwanderwege	
Große Talrunde Winterwandern   8,5 km	
Premiumweg "Kaiserblick" Tal   6,4 km	
Nach Birnbach Winterwandern   5,8 km	
Premiumweg "Panoramaweg" Hemmersuppenalm   6,5 km	
Hindenburghütte zur St. Anna Kapelle   3,6 km	
Am Weitsee Winterwandern   4,2 km	
Winterwanderweg Seegatterl-Winklmoos-Alm   6,4 km	
Winklmoos-Rundweg   6,2 km	

Rodeln & Snowtubing	
4 km Natur-Rodelbahn Hindenburghütte - nur für Geübte	
Kinderrodelhänge Hindenburghütte/ Hemmersuppenalm	
Kinderrodelhang Winklmoos-Alm	
Rodelhang Langlaufstadion	
Kinderrodelhang Benz-Eck-Lifte Blindau	
Snowtubing Benz-Eck Blindau	

Zeichenerklärung	
 Geöffnet / präpariert	
 bedingt benutzbar (z.B. vereiste oder apere Stellen möglich)	
 Nicht in Betrieb / nicht präpariert	
 keine Meldung	

**Aktuelle Informationen / Hinweise**  
 Liftkasse Seegatterl: +49 8640 7969180 | Skigebiet Benzeck: +49 8640 798718 | Lawinenbericht +49 89 92141210 | Bergwacht +49 8640 8142 | Notruf 112 |  
 Das gesamte Loipen-, Skating- und Wanderwegenetz wird den Schneebedingungen und dem Wetter entsprechend mit 4 der modernsten Pistenraupen präpariert. Bei starkem Schneefall oder schwierigen Schneebedingungen sind die Raupen ständig im Einsatz. Bitte haben Sie Verständnis, wenn sich die Loipen und Wege in diesem Fall nicht sofort überall in einem perfekten Zustand befinden.  
 Sommerwanderwege (gelbe Schilder) im Winter nicht begehbar. Nicht geräumt oder gestreut. Alpine Gefahren!